


1.- SUELO NO URBANIZABLE ESPECIAL: SNU-E

PROTECCIÓN DEL PATRIMONIO CULTURAL: EC  
YACIMIENTOS ARC. Y PAL: CLAVE SNU-E/EC(YC)

- BARRANCO DE CALAPATÀ
- 2. ROCA DELS MOROS
- 3. CABEZO DE LA CARRASCA
- 4. PEÑASCOS FRENTE AL BARRANCO DELS GASCONS
- HALLAZGO AISLADO
- 6. CABEZO DEL MAS
- 7. PLA DE LES CAMPANES
- 8. PLA DE LES CAMPANES. TÚMULO
- 9. CUEVAS DE NADAL
- 10. MAS DE PAVET
- 11. FOSSANET DELS MOROS
- 12. CASTELLANS, ELS
- 13. CASTELLANS-TÚMULOS
- 14. MAS DE SIGALA
- 15. TOSSAL DE LES FORQUES
- 16. MAS DE MADALENES-MAS DE PAISA
- VALROBIRA
- 18. CUEVA DE LA FONT DE LA BERNARDA
- MAS DE PERE DE LA REINA
- 20. ABRIGO DEL TOSSAL I
- 21. FOSA COMÚN
- 22. ERMITA DE LA VIRGEN DE LA MISERICORDIA


• PROTECCIÓN DE RIESGOS NATURALES: RN  
RIESGO POR INUNDACIONES: CLAVE SNU-E/RN(N)




• PROTECCIÓN SECTORIAL Y COMPLEMENTARIA: ES  
PROTECCIÓN DE COMUNICACIONES E INFRAESTRUCTURAS  
CLAVE SNU-E/ES(SC)



PROTECCIÓN DE CAUCES PÚBLICOS Y ZONAS DE POLICIA  
CLAVE SNU-E/ES(CP)




PROTECCIÓN DEL ECOSISTEMA NATURAL. RED NATURA 2000.  
CLAVE SNU-E/EN(RN)



2.- SUELO NO URBANIZABLE GENERICO: SNU-G

- RURAL DE SECANO: CLAVE SNU-G/RS
- MONTE BAJO: CLAVE SNU-G/MB
- MASAS ARBÓREAS: CLAVE SNU-G/MA
- PROTECCIÓN DE HUERTA: CLAVE SNU-G/HU



MODIFICACIÓN Nº5 DE LAS NORMAS  
SUBSIDIARIAS DE CRETAS

PLANO:  SUELO NO URBANIZABLE	PLANO NÚMERO:	1	HOJA:	9		
	ESCALA:	1/5.000		FECHA:		AGOSTO-2.012

PROMOTOR:  
AYUNTAMIENTO DE CRETAS

EQUIPO REDACTOR:  
Arquitecto: EMILIO DOBATO LIEDANA