



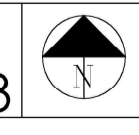


- 1.- SUELO NO URBANIZABLE ESPECIAL: SNU-E
- PROTECCIÓN DEL PATRIMONIO CULTURAL: EC
- YACIMIENTOS ARC. Y PAL: CLAVE SNU-E/EC(YC)
- 2. BARRANCO DE CALAPATÀ
 - 3. ROCA DELS MOROS
 - 4. CABEZO DE LA CARRASCA
 - 4. PEÑASCOS FRENTE AL BARRANCO DELS GASCONS
 - 6. HALLAZGO AISLADO
 - 6. CABEZO DEL MAS
 - 7. PLA DE LES CAMPANES
 - 8. PLA DE LES CAMPANES. TÚMULO
 - 9. CUEVAS DE NADAL
 - 10. MAS DE PAVET
 - 11. FOSSANET DELS MOROS
 - 12. CASTELLANS, ELS
 - 13. CASTELLANS-TÚMULOS
 - 14. MAS DE SIGALA
 - 15. TOSSAL DE LES FORQUES
 - 16. MAS DE MADALENES-MAS DE PAISA
 - 16. VALROBIRA
 - 18. CUEVA DE LA FONT DE LA BERNARDA
 - MAS DE PERE DE LA REINA
 - 20. ABRIGO DEL TOSSAL I
 - 21. FOSA COMÚN
 - 22. ERMITA DE LA VIRGEN DE LA MISERICORDIA

- PROTECCIÓN DE RIESGOS NATURALES: RN
- RIESGO POR INUNDACIONES: CLAVE SNU-E/RN(N) 
- PROTECCIÓN SECTORIAL Y COMPLEMENTARIA: ES
- PROTECCIÓN DE COMUNICACIONES E INFRAESTRUCTURAS
CLAVE SNU-E/ES(SC) 
- PROTECCIÓN DE CAUCES PÚBLICOS Y ZONAS DE POLICIA
CLAVE SNU-E/ES(CP) 
- PROTECCIÓN DEL ECOSISTEMA NATURAL. RED NATURA 2000.
CLAVE SNU-E/EN(RN) 

- 2.- SUELO NO URBANIZABLE GENÉRICO: SNU-G
- RURAL DE SECANO: CLAVE SNU-G/RS 
 - MONTE BAJO: CLAVE SNU-G/MB 
 - MASAS ARBÓREAS: CLAVE SNU-G/MA 
 - PROTECCIÓN DE HUERTA: CLAVE SNU-G/HU 

MODIFICACIÓN Nº5 DE LAS NORMAS SUBSIDIARIAS DE CRETAS

PROMOTOR: AYUNTAMIENTO DE CRETAS EQUIPO REDACTOR: Arquitecto: EMILIO DOBATO LIEDANA	PLANO: SUELO NO URBANIZABLE	PLANO NÚMERO: 1 HOJA: 3	
	ESCALA: 1/5.000	FECHA: AGOSTO-2012	
	